




-  Odstránenie kamenného obrubníka\_242,0 bm + výkop pre betón. lôžko nového obrubníka
-  Odstránenie poškodenej vrchnej časti asfaltového povrchu cesty hr.30mm \_175,0m2
-  Odstránenie časti jestvujúceho betón. podkladu hr.100mm\_17,2m2

EXISTUJÚCI STAV JE ZAKRESLENÝ NA ZÁKLADE OBHLIADKY ZO DŇA 9.1.2020.  
 PRED ZAHÁJENÍM PRÁČ PREVERIŤ TRASOVANIE SIETÍ !!!  
 VÝKRES NEMERAŤ! JE POTREBNÉ POUŽIŤ LEN KÓTY, VŠETKY ROZMERY PREMERAŤ PRIAMO NASTAVBE A AKTUALIZOVAŤ !!!  
 PROJEKT NA OHLÁŠKU NENAHRÁDZA REALIZAČNÝ PROJEKT!!!

<b>NÁZOV AKCIE:</b> Rekonštrukcia chodníka na ul. A. Hlinku, Úľany nad Žitavou	
<b>MIESTO STAVBY:</b> kat.úz. Úľany nad Žitavou, parc. č. 1553/128 a 1553/18, okres Nové Zámky	
<b>INVESTOR:</b> Obec Úľany nad Žitavou, Hlavná 51, 941 03 Úľany nad Žitavou	
<b>HLAVNÝ PROJEKTANT:</b> Ing. arch. Katarína Stajančová	<b>VYPRACOVAL:</b> Ing. arch. Katarína Stajančová
<b>REKONŠTRUKCIA CHODNÍKA NA UL. A. HLINKU V OBCI ÚĽANY NAD ŽITAVOU</b>	
<b>NÁZOV VÝKRESU:</b> Výkopy_navrhovaný stav	

K&P architekti, s.r.o. Kazanská 5A 821 06 BRATISLAVA	
autorizovaný architekt SKA Ing. arch. Katarína Stajančová, reg.č. 2021AA	
<b>DÁTUM</b>	1/2020
<b>PROFESIA</b>	ARCHITEKTÚRA
<b>FORMÁT</b> 2xA4	<b>STUPEŇ NA OHLÁŠKU</b>
<b>MIERKA</b> 1:300	<b>Č. VÝK.</b> <b>04</b>