









-  HRANICA KATASTRA (= hranica riešeného územia)
-  HRANICA ZASTAVANÉHO ÚZEMIA
-  HRANICA OCHRANNÝCH PÁSIEM DOPRAVY A TI
-  HRANICA DOČASNÉHO PRIESKUMNÉHO ÚZEMIA

-  VÝZNAMNÉ POHLADY
-  DOMINANTNÝ PRIESTOR
-  VEDĽAJŠIE DOMINANTNÉ PRIESTORY
-  VÝŠKOVÁ DOMINANTA

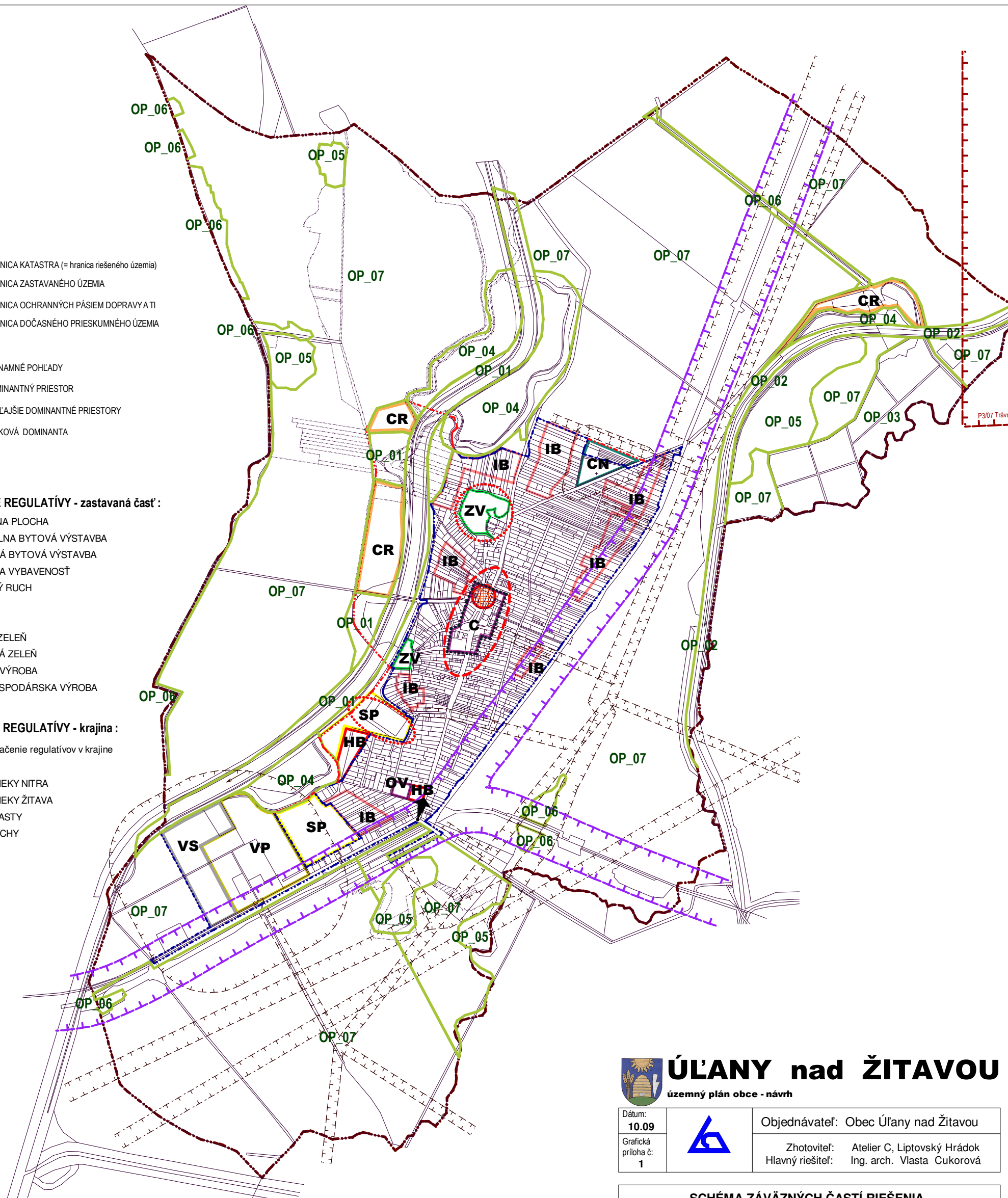
**PRIESTOROVÉ REGULATÍVY - zastavaná časť :**

- C** CENTRÁLNA PLOCHA
- IB** INDIVIDUÁLNA BYTOVÁ VÝSTAVBA
- HB** HROMADNÁ BYTOVÁ VÝSTAVBA
- OV** OBČIANSKA VYBAVENOSŤ
- CR** CESTOVNÝ RUCH
- SP** ŠPORT
- CN** CINTORIŇ
- ZV** VEREJNÁ ZELEŇ
- ZO** OCHRANNÁ ZELEŇ
- VS** SKLADY A VÝROBA
- VP** POĽNOHOSPODÁRSKA VÝROBA

**PRIESTOROVÉ REGULATÍVY - krajina :**

**OP\_07** označenie regulatívov v krajine

- 01 KORIDOR RIEKY NITRA
- 02 KORIDOR RIEKY ŽITAVA
- 03 LESNÉ PORASTY
- 04 VODNÉ PLOCHY
- 05 MOKRADE
- 06 NDV
- 07 ORNÁ PôDA



# ÚĽANY nad ŽITAVOU

územný plán obce - návrh

Dátum:  
**10.09**  
Grafická  
príloha č.:  
**1**



Objednávateľ: Obec Úľany nad Žitavou  
Zhotoviteľ: Atelier C, Liptovský Hrádok  
Hlavný riešiteľ: Ing. arch. Vlasta Cukorová

**SCHÉMA ZÁVÄZNÝCH ČASŤÍ RIEŠENIA**