







| Výkaz dopravného značenia   |   |    |  |                         |    |
|---|---|----|--|-------------------------|----|
| Graf.zn.  | Popis   | KS | Graf.zn.   | Popis                   | KS |
|  C1    | C 1<br>Daj prednosť<br>v jazde                                | 36 |  E5 | E 5<br>Celková hmotnosť | 2  |
|  B1    | B 1<br>Zákaz vjazdu<br>všetkých vozidiel<br>(v oboch smeroch) | 6  |  |                         |    |
|  C2    | C 2<br>Stoj, daj prednosť<br>v jazde                          | 3  |  |                         |    |
|  E9  | E 9<br>Druh vozidla   | 6  |  |                         |    |
|  D9a | D 9a<br>Slepá cesta   | 6  |  |                         |    |

- vo výkrese sú len značky na miestnych komunikáciach

## ULANY NAD ŽITAVOU

### PASPORT DOPRAVNÉHO ZNAČENIA OBCE

vypracoval : ArchProjekt-ing. bujdák igor-mdž 42-942 01 šurany

12/2003